

COMUNE DI MAZZARRA' S. ANDREA




Provincia di Messina

STUDIO AGRICOLO FORESTALE DEL  
TERRITORIO COMUNALE DA SERVIRE PER  
LA REVISIONE DEL P.R.G. AI SENSI DEGLI  
ARTT. 1 E 3 DELLA L.R. 19 AGOSTO 1999, N°13  
DEL D.P.R. 28/06/2000 E DELL'ART.89 COMMA  
8 L.R. 3 MAGGIO 2001, N°6

# CARTA DELLE AREE INTERESSATE DA BOSCHI E RELATIVE FASCE DI RISPETTO

Scala 1 : 10.000

## LEGENDA

	Bosco	Fascia	Limiti
			

IL PRESENTE DOCUMENTO COSTITUISCE  
ALLEGATO N. 42 AL D.D.G.  
000175 07 APR. 2010

CON RIFERIMENTO AL PROPRIO VOTO

IL TECNICO INCARICATO  
Dott. Agron. Giuseppe Messina

ALLEGATO ALLA DELIBERA DEL  
COMMISSARIO STRAORDINARIO  
N° 06 DEL 22.03.2007

MARE TIRRENO

